

МУНИЦИПАЛЬНОЕ ДОШКОЛЬНОЕ ОБРАЗОВАТЕЛЬНОЕ
УЧРЕЖДЕНИЕ ГОРОДСКОГО ОКРУГА ЗАРЕЧНЫЙ «ДЕТСКИЙ САД
КОМБИНИРОВАННОГО ВИДА «ДЕТСТВО»

Структурное подразделение «Детский сад присмотра и оздоровления «Рябинка»

Бажова, д.22

СОГЛАСОВАНО

Заведующий СП

«Детский сад присмотра и оздоровления
«Рябинка»



С.В. Нуриева

УТВЕРЖДЕНО

Приказом директора МК ДОУ ГО Заречный
«Детский сад комбинированного вида «Детство»
№ _____ от _____ 2018 г.



С.А. Гордиевских

СОГЛАСОВАНО

Начальник ОГИБДД МО
России «Заречный»
капитан полиции



А.Е. Котырев

_____ 2018 г.

ПАСПОРТ

дорожной безопасности

2018 год

Общие сведения

Полное наименование: Муниципальное дошкольное образовательное учреждение городского округа Заречный «Детский сад комбинированного вида «Детство» Структурное подразделение «Детский сад присмотра и оздоровления «Рябинка»

Юридический адрес: 624251, Российская Федерация, Свердловская область, г. Заречный, ул. Комсомольская, 4

Фактический адрес: 624251, Российская Федерация, Свердловская область, г. Заречный, ул. Бажова, 22

Заведующий Структурным подразделением «Рябинка»:

Нуриева Светлана Викторовна 8(34377)3-12-08
(фамилия, имя, отчество) (телефон)

Старший воспитатель Структурного подразделения «Рябинка»:

Гимаева Светлана Ивановна 8(34377)3-12-08
(фамилия, имя, отчество) (телефон)

Ответственные работники муниципального органа образования

Начальник отдела безопасности МКУ «Управления образования городского округа «Заречный»

Поморцев С.В. 8(34377)7-12-90
(фамилия, имя, отчество) (телефон)

Ответственные от Госавтоинспекции:

Инспектор по пропаганде ОГИБДД МО МВД России «Заречный»

Старший лейтенант

Дмитриева М.Л., 8(34377)2-22-90
(фамилия, имя, отчество) (телефон)

Инспектор по пропаганде ОГИБДД МО МВД России «Заречный»

Старший лейтенант

Овчинникова Ю.С., 8(34377)2-22-90
(фамилия, имя, отчество) (телефон)

Ответственные работники за мероприятия по профилактике детского травматизма старший воспитатель структурного подразделения

«Рябинка»:

Гимаева Светлана Ивановна 8(343) 3-12-08
(фамилия, имя, отчество) (телефон)

Руководитель или ответственный работник дорожно-эксплуатационной организации, осуществляющей содержание улично-дорожной сети (УДС)*

Директор МКУ ГО Заречный «ДЕЗ»

Шелепов Д.Н. 8(34377)7-19-16
(фамилия, имя, отчество) (телефон)

Руководитель или ответственный работник дорожно-эксплуатационной организации, осуществляющей содержание технических средств организации дорожного движения (ТСОДД)*

Старший инспектор отдела ЖКХ МКУ ГО Заречный «Административное управление»

Соломеин С.А. 8(34377)3-22-09
(фамилия, имя, отчество) (телефон)

Количество учащихся: 55 чел.

Наличие уголка по БДД:

методический кабинет и в каждой группе детского сада
(если имеется, указать место расположения)

Наличие класса по БДД:

нет
(если имеется, указать место расположения)

Наличие площадки по БДД: нет

Время пребывания детей в образовательном учреждении: 6.45-18.45 с понедельника по пятницу предпраздничные дни – на 1 час короче , с 06.45 до 17.45. Выходные дни: суббота, воскресенье, праздничные дни.

Телефоны оперативных служб:

- ЕДДС – **7-51-12**
- МО МВД России ГЗ (оперативный) **7-10-89**
- Единый дежурно-диспетчерский центр МЧС – **01 (3-28-33, 3-62-12)**
- Скорая медицинская помощь – **03 (3-22-06)**
- Дежурная часть ГОВД – **02 (7-13-02)**,
телефон доверия – **7-22-94** (здесь можно оставить любые сообщения о правонарушениях, преступлениях или об их подготовке)
- Оперативный дежурный ФСБ по городскому округу Заречный – **3-19-56**
- Аварийная газовая служба – **04 (3-13-08)**
- Дежурный подстанции – **3-17-91** (если есть проблемы с электричеством)
- Единая служба спасения по Свердловской области - **112**

СОДЕРЖАНИЕ:

I. План - схемы СП «Рябинка», ул. Бажова, д.22

1. Район расположения СП «Рябинка», ул. Бажова, д.22, пути движения транспортных средств и детей (обучающихся, воспитанников).
2. Организация дорожного движения в непосредственной близости от СП «Рябинка» с размещением соответствующих технических средств организации дорожного движения, маршруты движения детей и расположение парковочных мест.
3. Маршруты движения организованных групп детей от СП «Рябинка» к стадиону, парку или спортивно-оздоровительному комплексу.
4. Пути движения транспортных средств к местам разгрузки/погрузки и рекомендуемые безопасные пути передвижения детей по территории СП «Рябинка». ул. Бажова, д.22

I. План - схемы СП «Рябинка», ул. Бажова, д.22

1. Район расположения СП "Рябинка", пути движения транспортных средств и детей (воспитанников) СП «Рябинка» ул. Бажова, д.22 определяется между улицами Бажова, Ленина, Свердлова, Невского.

2. Территория, указанная в схеме, включает в себя:

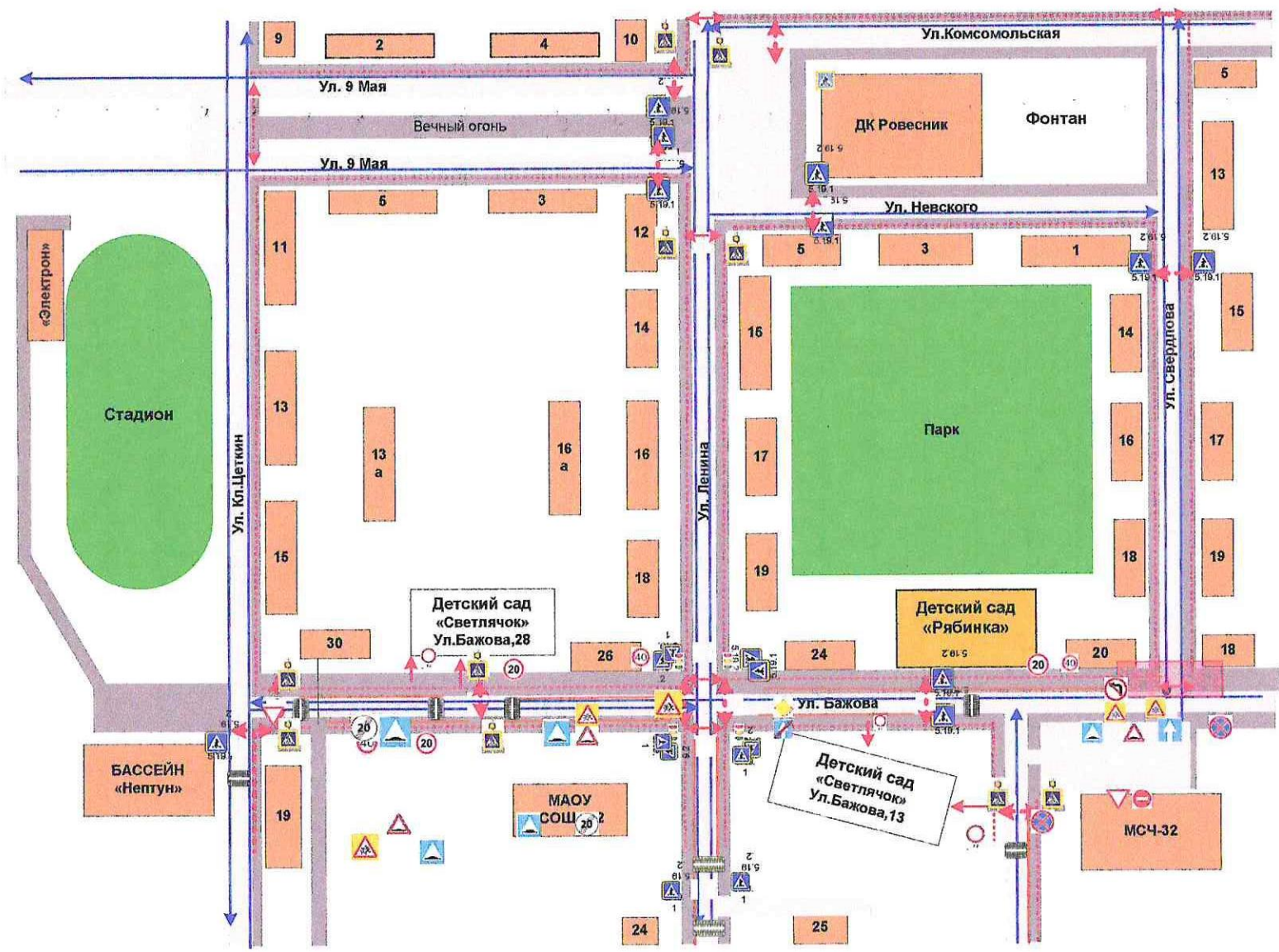
- СП «Рябинка»;
- жилые дома, здания, сооружения;
- автомобильные дороги и тротуары;

3. На схеме обозначено:

- расположение жилых домов, зданий и сооружений;
- сеть автомобильных дорог;
- пути движения транспортных средств;
- пути движения детей (воспитанников) в/из СП «Рябинка»;
- уличные (наземные - регулируемые / нерегулируемые) пешеходные переходы;
- названия улиц и нумерация домов.

Схема необходима для общего представления о районе расположения СП«Рябинка».

Район расположения СП "Рябинка", ул. Бажова, д.22, пути движения транспортных средств и детей (воспитанников)



- жилая застройка
- проезжая часть
- тротуар
- ▶ - движение транспортных средств
- ▶ - движение детей в (из) ДОУ
- опасные участки

2. Организация дорожного движения в непосредственной близости от СП «Рябинка» с размещением соответствующих технических средств организации дорожного движения, маршрутов движения детей и расположения парковочных мест.

Схема организации дорожного движения ограничена автомобильными дорогами (Бажова, Ленина, Свердлова, Невского), находящимися в непосредственной близости от СП «Рябинка», ул. Бажова, д.22;

На схеме обозначено:

- здание СП «Рябинка» с указанием территории, принадлежащей непосредственно дошкольному учреждению (Ограждение объекта (территории) – ограждение есть, конструкция ограждения – металлическая сетка, высота ограждения – 1,5 метра, общая протяженность – 305,42 метра, имеются въездные металлические ворота – 2);

- автомобильные дороги и тротуары;

- уличные (наземные - регулируемые / нерегулируемые) пешеходные переходы на подходах к СП «Рябинка»;

- дислокация существующих дорожных знаков и дорожной разметки;

- другие технические средства организации дорожного движения;

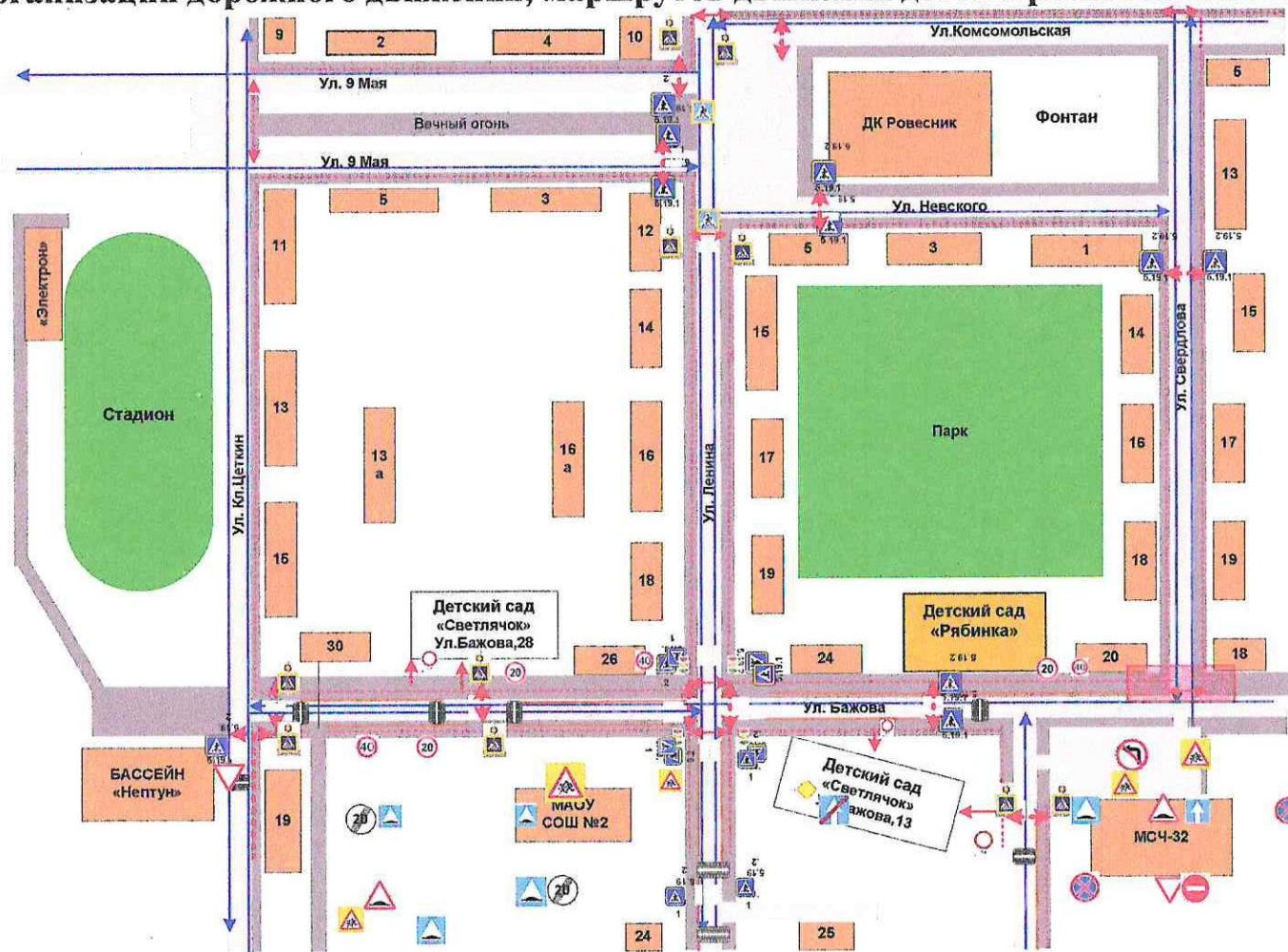
- направление движения транспортных средств по проезжей части;

-направление безопасного маршрута движения детей (воспитанников);

3. На схеме указано расположение остановок маршрутных транспортных средств и безопасные маршруты движения детей (воспитанников) от остановочного пункта к СП «Рябинка» и обратно;

4. Стоянки (парковочных мест) около образовательного учреждения нет.

Организация дорожного движения в непосредственной близости от СП «Рябинка» с размещением соответствующих технических средств организации дорожного движения, маршрутов движения детей и расположения парковочных мест



- жилая застройка
- проезжая часть
- тротуар

- движение транспортных средств
- движение детей в (из) ДОУ
- опасные участки

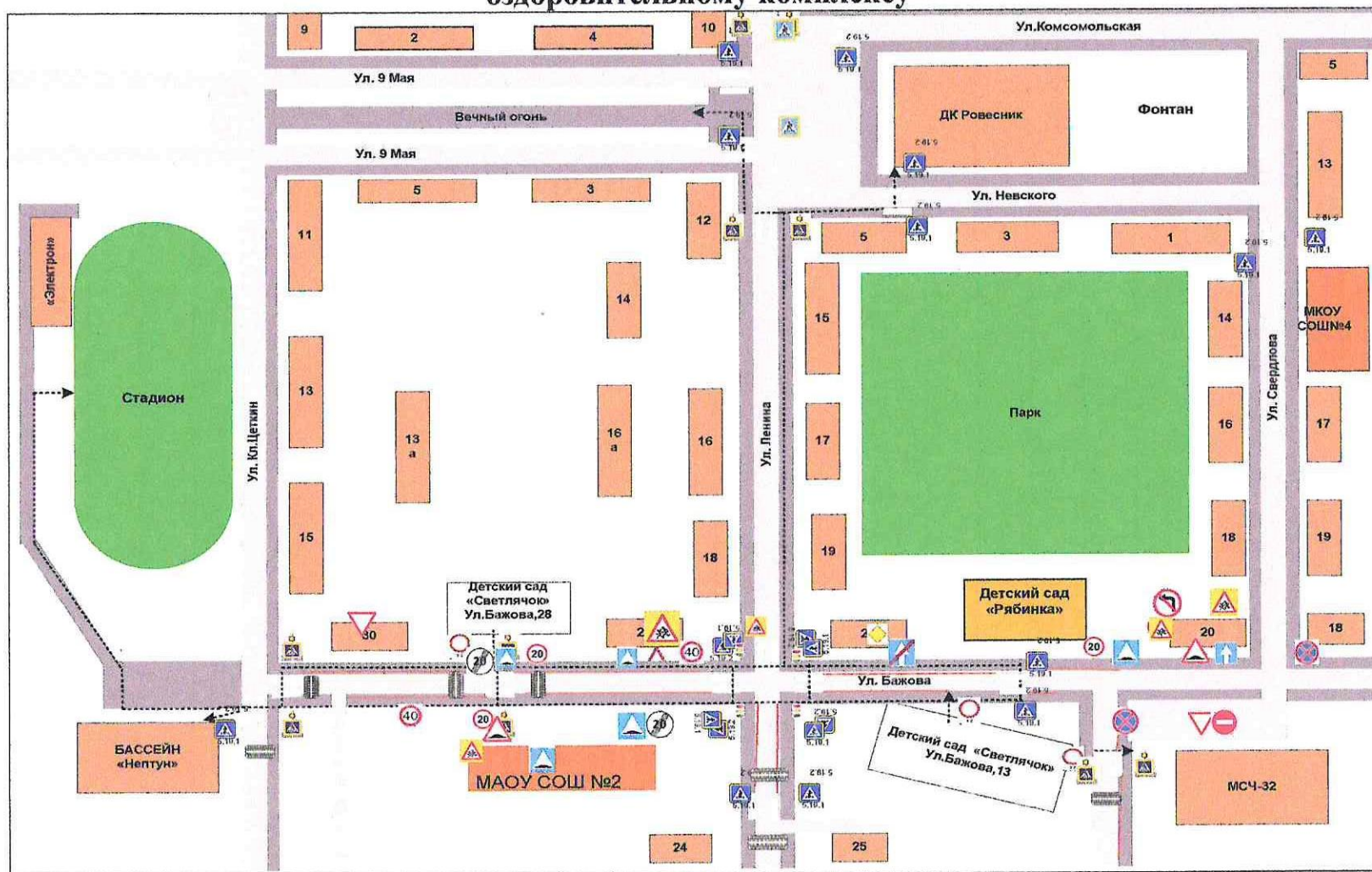
3. Маршруты движения организованных групп детей от структурного подразделения «Рябинка» ул. Бажова д.22 к стадиону, парку или спортивно-оздоровительному комплексу.





I. Схема движения организованных групп детей к парку, стадиону «Электрон», спортивно-оздоровительному комплексу «Нептун», ДК «Ровесник» находящимися поблизости от структурного подразделения «Рябинка» ул. Бажова д.22

1. На схеме обозначены:

- здание СП «Рябинка» с указанием территории, принадлежащей непосредственно дошкольному учреждению (Ограждение объекта (территории) – ограждение есть, конструкция ограждения – металлическая сетка, высота ограждения – 1,5 метра, общая протяженность – 305,42 метра, имеются въездные металлические ворота – 2);
- автомобильные дороги и тротуары;
- уличный (регулируемый) пешеходный переход (*на перекрестке улиц Бажова-Ленина*) на подходах к СП «Рябинка» ул. Бажова д.22;
- дислокация существующих дорожных знаков и дорожной разметки;
- направление безопасного маршрута движения детей (воспитанников).

Маршруты движения организованных групп детей от СП «Рябинка» ул. Бажова д.22 к стадиону, парку или спортивно-оздоровительному комплексу



-  - жилая застройка
-  - проезжая часть
-  - тротуар
-  - направление безопасного движения группы детей к стадиону, парку или в спортивно-оздоровительный комплекс

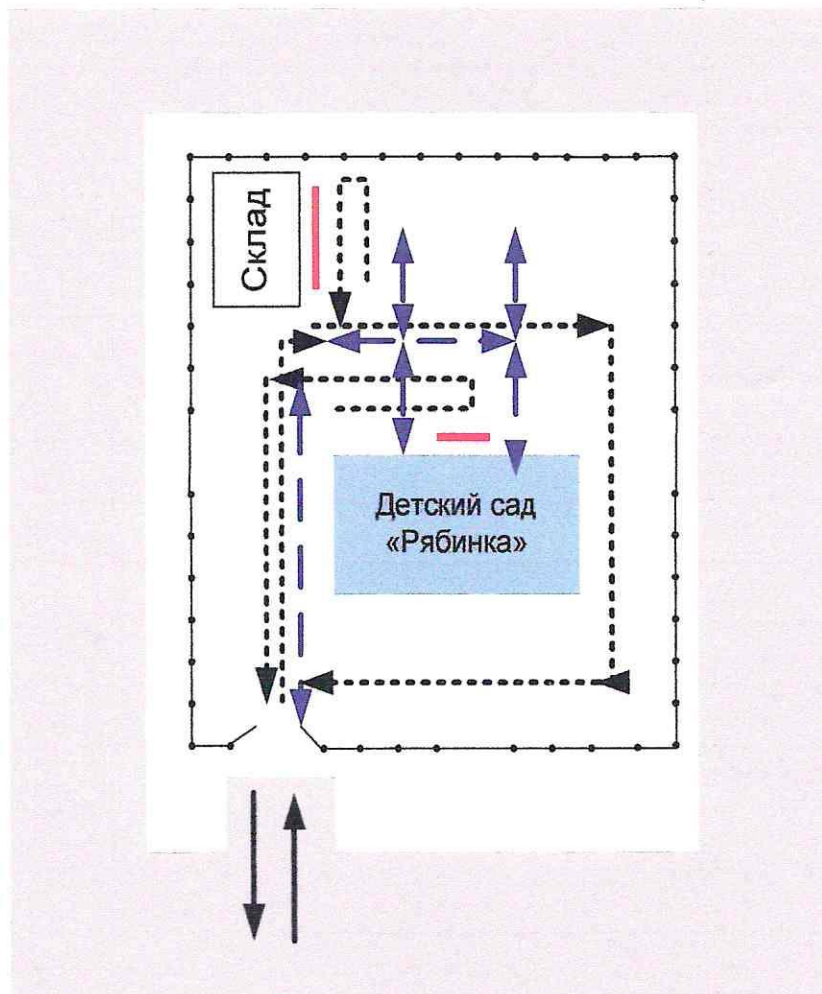
4. Пути движения транспортных средств к местам разгрузки/погрузки и рекомендуемые безопасные пути передвижения детей по территории СП «Рябинка»





Пропуск автотранспорта сторонних организаций для въезда на территорию и выезда с территории осуществляется через въездные ворота (закрытые на защелку) в сопровождении сотрудника детского сада, принимающего груз.

График поставки продуктов питания, вывоз мусора не совпадают с режимом прогулки детей.

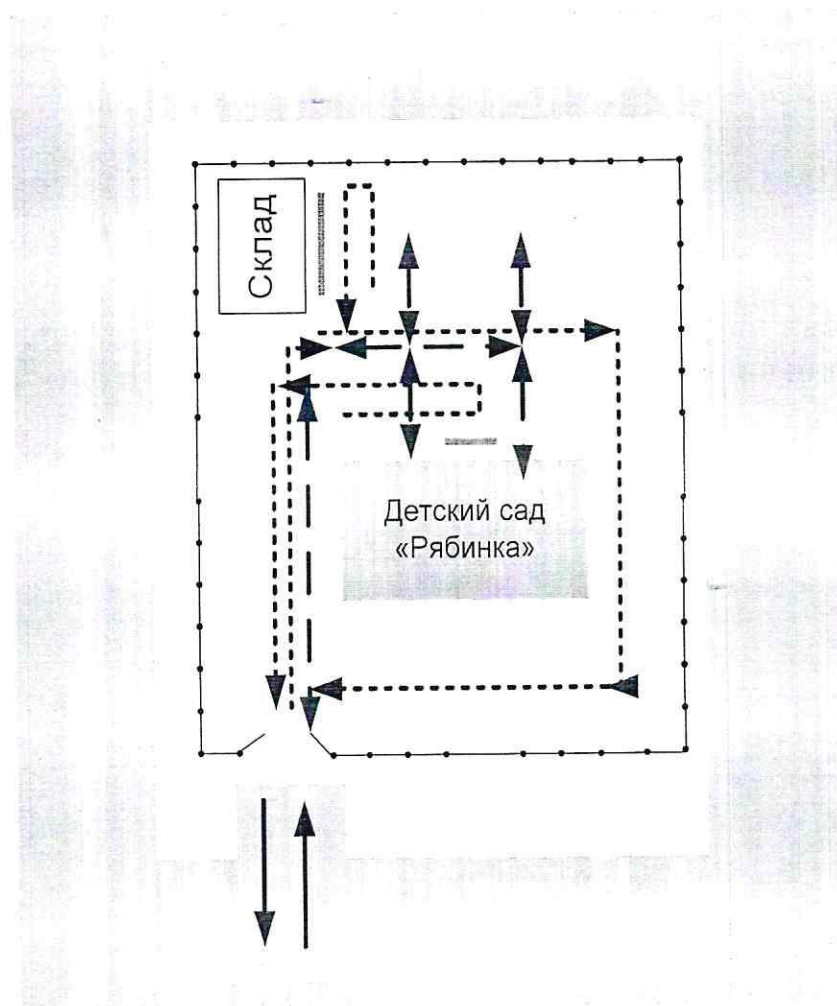
Парковка автомобильного транспорта на территории детского сада запрещена.





Пути движения транспортных средств к местам разгрузки/погрузки и рекомендуемые безопасные пути передвижения детей по территории СП «Рябинка»



-  - въезд/выезд грузовых транспортных средств
-  Движение грузовых транспортных средств по территории ДОУ
-  Движение детей по территории ДОУ
-  - место разгрузки/погрузки

Пути движения транспортных средств к местам разгрузки/погрузки и рекомендуемые безопасные пути передвижения детей по территории СП «Рябинка»



-  - въезд/выезд грузовых транспортных средств
-  Движение грузовых транспортных средств по территории ДОУ
-  Движение детей по территории ДОУ
-  - место разгрузки/погрузки