

Муниципальное казенное дошкольное образовательное учреждение городского округа  
Заречный «Детский сад комбинированного вида «Детство»,  
структурное подразделение «Детский сад комбинированного вида «Ласточка»

СОГЛАСОВАНО:

Заведующий СП

«Детский сад комбинированного вида  
«Ласточка»

  
И.А. Васильева

УТВЕРЖДЁН:

Приказом директора МДОУ ГО Заречный  
«Детский сад комбинированного вида

«Детство»  
№ 119-ОД от 09 февраля 2018 г.

  
А. Гордиевских



СОГЛАСОВАНО:

Начальник ОГИБДД МО МВД

России «Заречный»

капитан полиции

  
А.Е. Котырев

«    » 2018 г.

## ПАСПОРТ

# ДОРОЖНОЙ БЕЗОПАСНОСТИ

Муниципальное казенное дошкольное образовательное учреждение  
городского округа Заречный  
«Детский сад комбинированного вида «Детство»,  
Структурное подразделение «Детский сад комбинированного вида «Ласточка»

2018г.

## Общие сведения

Муниципальное казенное дошкольное образовательное учреждение городского округа Заречный «Детский сад комбинированного вида «Детство» структурное подразделение «Детский сад комбинированного вида «Ласточка»  
(Полное наименование образовательного учреждения)

**Юридический адрес:** 624250 Россия, Свердловская область, городской округ Заречный, ул. Комсомольская, 4

**Фактический адрес:** 624250 Россия, Свердловская область, городской округ Заречный, ул. Курчатова, 29а

### Руководители образовательного учреждения:

Заведующий (руководитель)  
структурного подразделения Васильева Ирина Анатольевна 8 (34377)71795

Заместитель руководителя  
структурного подразделения Дайкер Валентина Григорьевна 8 (34377)34923

Ответственные работники  
муниципального органа  
образования начальник отдела безопасности МКУ «Управление образования городского округа Заречный» Поморцев Сергей Владимирович 8 (34377)71290

Ответственные от  
Госавтоинспекции:  
Инспектор по пропаганде ОГИБДД МО МВД России «Заречный»  
Старший лейтенант Дмитриева М.Л. 8(34377)2-22-90

Инспектор по пропаганде ОГИБДД МО МВД России «Заречный»  
Старший лейтенант Овчинникова Ю.С. 8(34377)2-22-90

Ответственные работники за мероприятия по профилактике детского травматизма  
воспитатель структурного подразделения «Ласточка» Булысова Наталья Борисовна 8 (34377)3-49-23

Руководитель или ответственный работник дорожно-эксплуатационной организации,  
осуществляющей содержание улично-дорожной сети (УДС)\*  
Директор МКУ ГО Заречный «ДЕЗ» Шелепов Денис Николаевич 8 (34377)7-19-16

Руководитель или ответственный работник дорожно-эксплуатационной организации,  
осуществляющий содержание технических средств организации дорожного движения (ТСОДД)\*  
Директор МКУ ГО Заречный «ДЕЗ» Шелепов Денис Николаевич 8 (34377)7-19-16

Количество воспитанников

230

Наличие уголка по БДД Есть, группы детского сада  
(если имеется, указать место расположения)

Наличие класса по БДД Нет  
(если имеется, указать место расположения)

Наличие автогородка (площадки) по БДД Есть

Наличие автобуса в образовательном учреждении Нет  
(при наличии автобуса)

Владелец автобуса Нет  
(образовательное учреждение, муниципальное образование и др.)

Время занятий в образовательном учреждении: с 7.00 до 18.00

Телефоны оперативных служб:

ЕДДС 75-112

Единый дежурно – диспетчерский центр МЧС – 01(3-28-33, 3-62-12)

МО МВД России ГЗ (оперативный) 7-10-89

Скорая медицинская помощь 03 (3-22-06)

Дежурная часть ГОВД 02 (7-13-02)

МСЧ-32(регистратура) 3-18-09

Оперативный дежурный ФСБ по ГО Заречный 3-19-56

Дежурный подстанции 3-17-91 (если есть проблемы с электричеством)

Телефон доверия 7-22-94 (любые сообщения о правонарушениях)

Единая служба спасения по области - 112

Аварийная газовая служба 04 (3-13-08)



## Содержание

План-схемы МК ДОУ ГО Заречный «Детство», СП «Ласточка».

1. Район расположения образовательного учреждения, пути движения транспортных средств и детей (обучающихся, воспитанников).
2. Организация дорожного движения в непосредственной близости от образовательного учреждения с размещением соответствующих технических средств организации дорожного движения, маршруты движения детей и расположение парковочных мест.
3. Маршруты движения организованных групп детей от образовательного учреждения к стадиону, парку или спортивно-оздоровительному комплексу.
4. Пути движения транспортных средств к местам разгрузки/погрузки и рекомендуемые безопасные пути передвижения детей по территории образовательного учреждения.

### **1. Районы расположения структурного подразделения «Ласточка», пути движения транспортных средств и детей (воспитанников)**

1. Район расположения структурного подразделения «Ласточка» ул. Курчатова, 29А определяется между улицами: Курчатова, Алещенкова, Кузнецова.

2. Территория, указанная на схеме, включает:

-образовательное учреждение;

-жилые дома, в которых проживает часть детей (воспитанников) СП

«Ласточка»;

-автомобильные дороги и тротуары.

3. На схеме обозначены:

-расположение жилых домов, зданий и сооружений;

-сеть автомобильных дорог;

-пути движения транспортных средств;

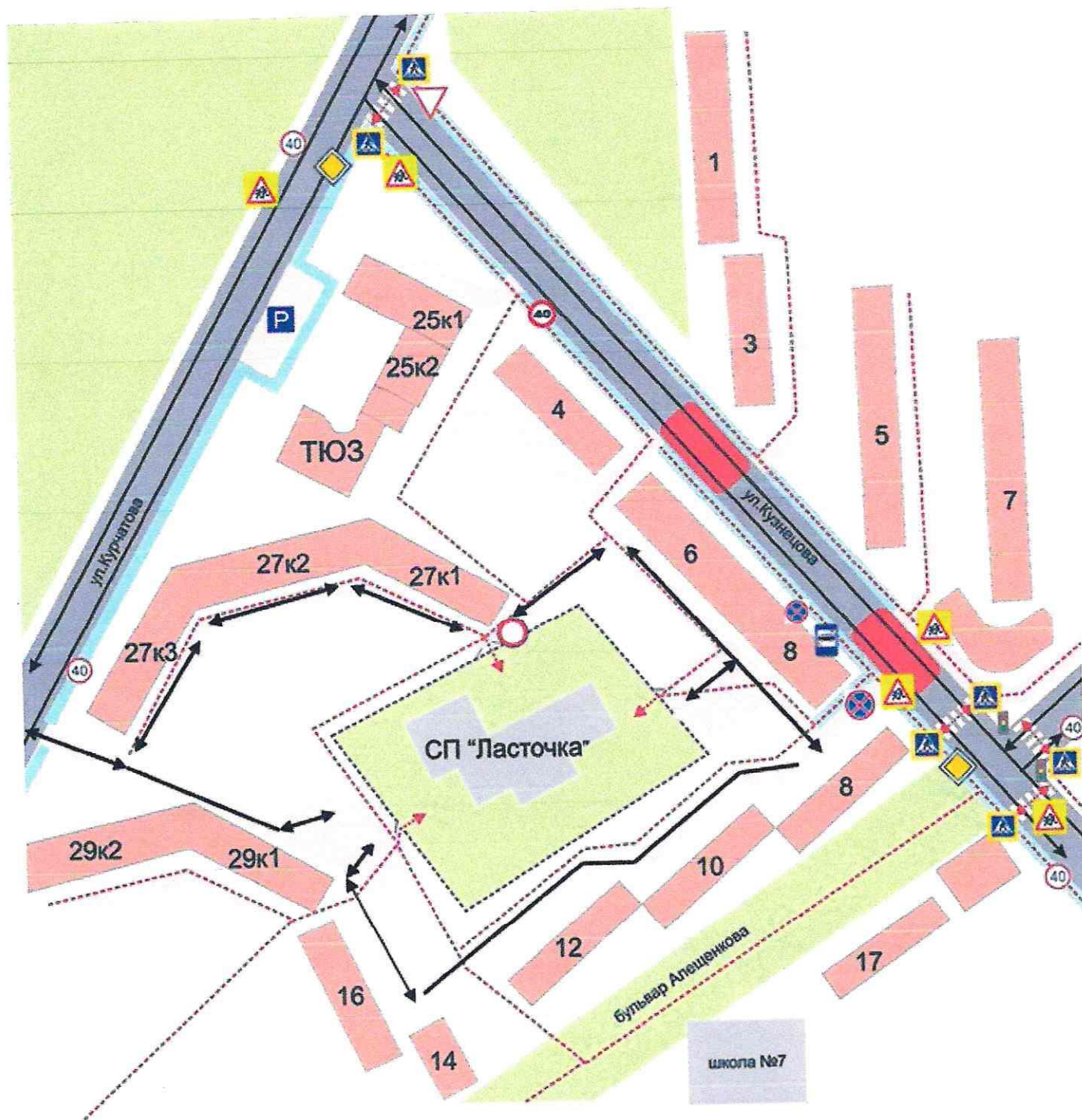
-пути движения детей (воспитанников) в/из образовательного учреждения;







-уличные (наземные – регулируемые, нерегулируемые) пешеходные переходы;

-названия улиц и нумерация домов.

Схемы необходимы для общего представления о районах расположения образовательного учреждения. На схеме обозначены наиболее частые пути движения воспитанников от дома.

**Район расположения образовательного учреждения, пути движения транспортных средств и детей (обучающихся, воспитанников)**



	Жилая застройка		Опасные участки
	Проезжая часть		Движение транспортных средств
	Трогуар		Движение детей в (из) образовательное учреждение



## 2. Организация дорожного движения в непосредственной близости от СП «Ласточка» с размещением соответствующих технических средств организации дорожного движения, маршрутов движения детей и расположения парковочных мест

I. Схема организации дорожного движения ограничена автомобильными дорогами (проезд по улицам Курчатова, Алещенкова, Кузнецова), находящимися в непосредственной близости от СП «Ласточка» (ул. Курчатова, 29А)

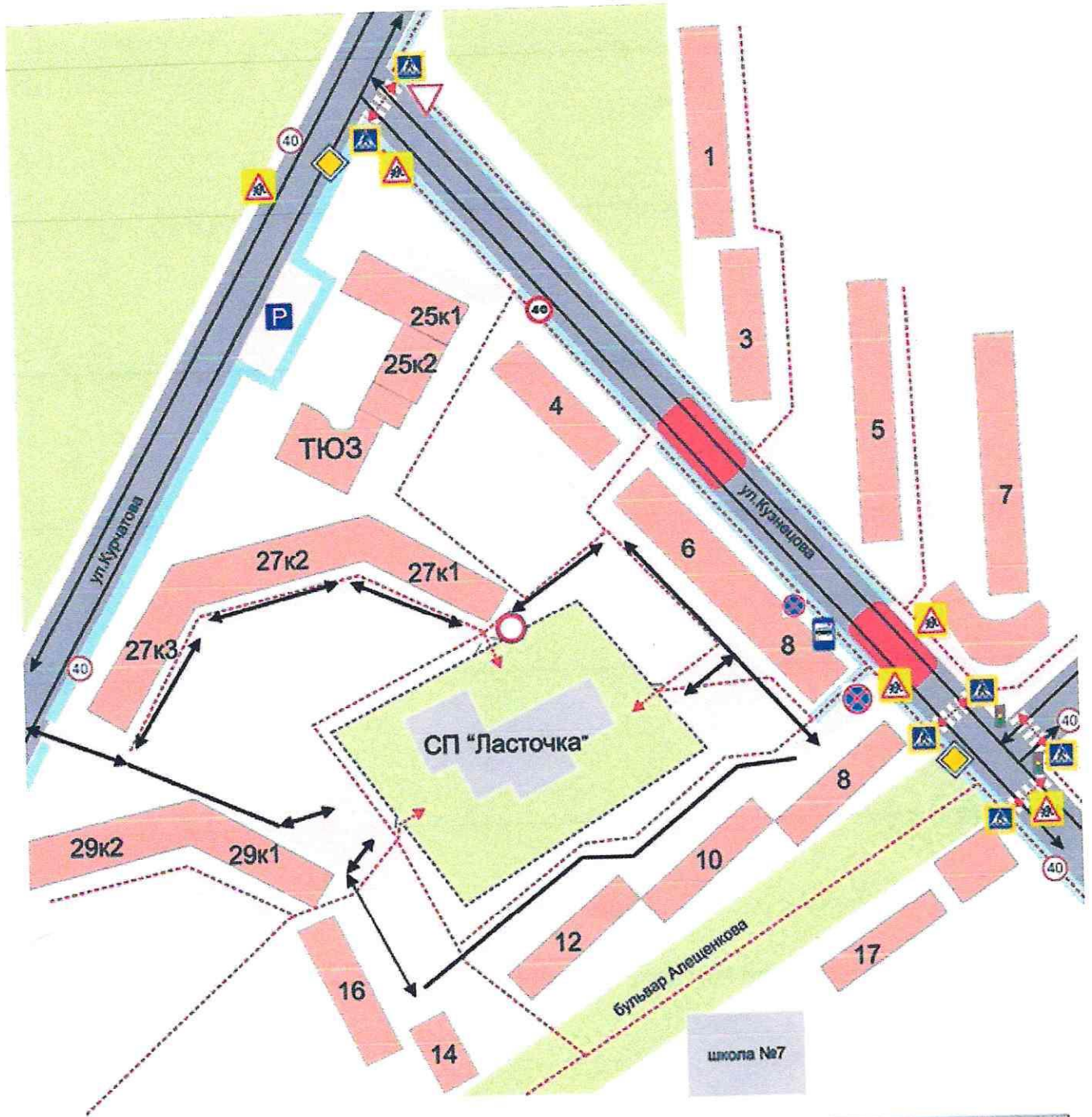
1. На схеме обозначены:







- здание образовательного учреждения с указанием территории, принадлежащей непосредственно образовательному учреждению (*периметр территории огражден металлическими 3-х метровыми сетчатыми секциями высотой 1,6м., общая протяженность ограждения 750м*);
- автомобильные дороги и тротуары;
- уличный (регулируемый) пешеходный переход (*на перекрестке улиц Кузнецова-Алещенкова*) на подходах к СП «Ласточка»;
- дислокация существующих дорожных знаков и дорожной разметки;
- направление движения транспортных средств по проезжей части;
- направление безопасного маршрута движения детей (воспитанников).

3. На схеме указано расположение остановок маршрутных транспортных средств и безопасные маршруты движения детей (воспитанников) от остановочного пункта к ДОО «Ласточка» и обратно.

4. Около ДОО расположена парковочная стоянка (*на стыке улиц Алещенкова-Курчатова*), на схеме указано ее место расположение и безопасные маршруты движения детей от парковочных мест к образовательному учреждению и обратно.

**Схема организации дорожного движения в непосредственной близости от СП «Ласточка» с размещением соответствующих технических средств организации дорожного движения, маршрутов движения детей и расположения парковочных мест**



	Жилая застройка		Опасные участки
	Проезжая часть		Движение транспортных средств
	Трогуар		Движение детей в (из) образовательное учреждение

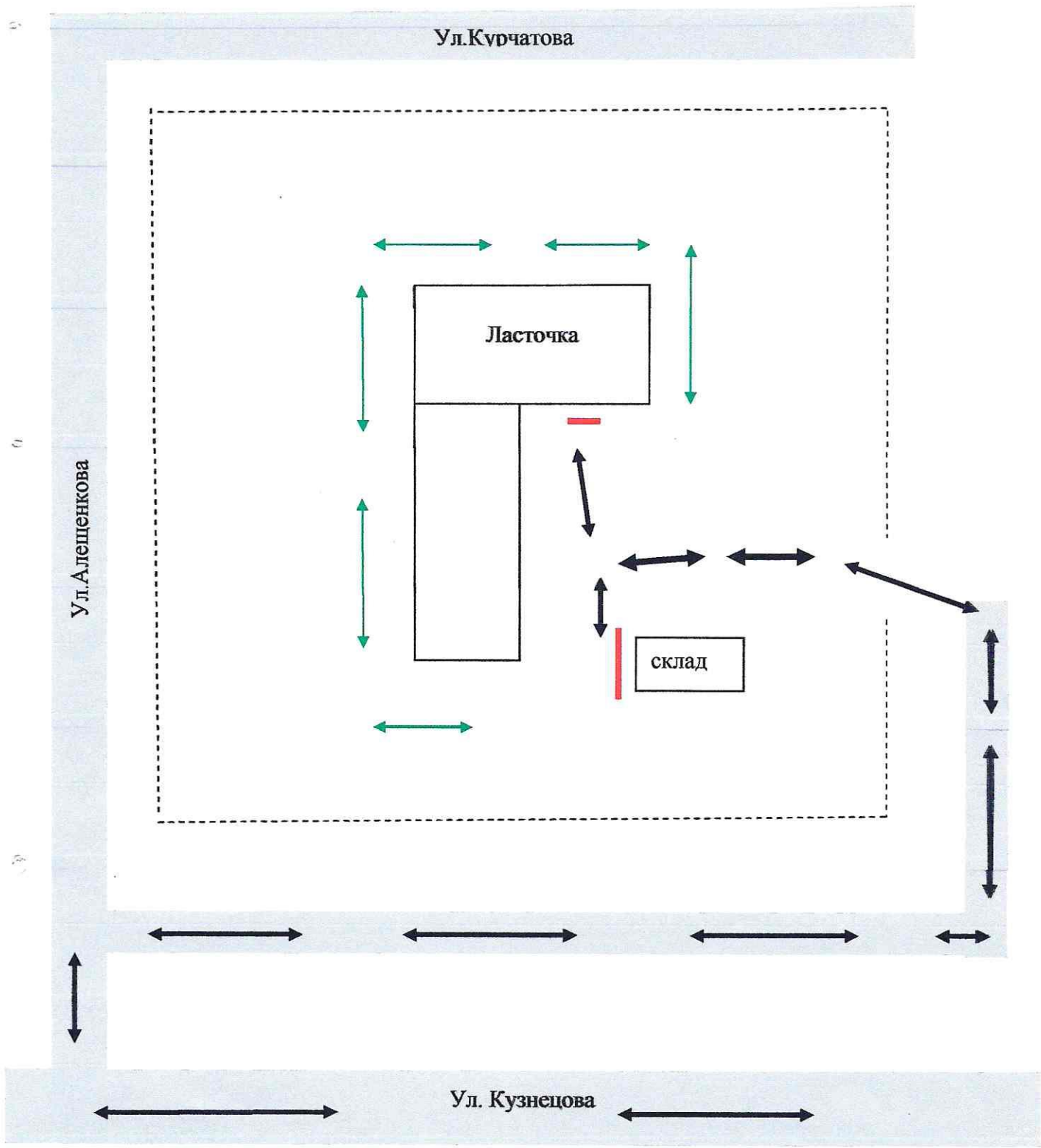
### **3. Пути движения транспортных средств к местам разгрузки/погрузки и рекомендуемые безопасные пути передвижения детей по территории СП «Ласточка»**




На схеме указана траектория движения транспортных средств на территории ДОУ «Ласточка», в том числе места погрузки/разгрузки, а также безопасный маршрут движения детей во время погрузочно-разгрузочных работ.

В ДОУ «Ласточка» исключены пересечения путей движения детей и путей движения транспортных средств.



**Пути движения транспортных средств к местам разгрузки/погрузки и рекомендуемые безопасные пути передвижения детей по территории СП «Ласточка»**



	Въезд/выезд грузовых транспортных средств
	Направление движения детей на территории ДОО
	Место разгрузки /погрузки