

МУНИЦИПАЛЬНОЕ КАЗЕННОЕ ДОШКОЛЬНОЕ
ОБРАЗОВАТЕЛЬНОЕ УЧРЕЖДЕНИЕ ГОРОДСКОГО ОКРУГА ЗАРЕЧНЫЙ
«ДЕТСКИЙ САД КОМБИНИРОВАННОГО ВИДА «ДЕТСТВО»
(МКДОУ ГО Заречный «Детство»)
Структурное подразделение «Детский сад комбинированного вида «Звездочка»
(СП «Звездочка»)

СОГЛАСОВАНО

Заведующий

СП «Звездочка»



Н.А.Егорова

УТВЕРЖДЕН

Приказом директора МК ДОУ ГО

Заречный «Детский сад комбинированного

вида «Детство»



С.А. Гордиевских


№ _____ от _____ 2018 г.

СОГЛАСОВАНО

Начальник ОГИБДД МО

МВД России «Заречный»

капитан полиции



А.Е. Котырев

« _____ » _____ 2018г.

ПАСПОРТ

дорожной безопасности

2018 г.

Общие сведения

Муниципальное казенное дошкольное образовательное учреждение городского округа Заречный «Детский сад комбинированного вида «Детство»
(МКДОУ ГО Заречный «Детство»)

структурное подразделение «Детский сад комбинированного вида «Звездочка»
(СП «Звездочка»)

Юридический адрес: 624251 Россия, Свердловская область, городской округ Заречный, ул. Комсомольская 4

Фактический адрес: 624250 Россия, Свердловская область, городской округ Заречный, ул. Таховская, 7А

Заведующий структурного подразделения «Детский сад комбинированного вида «Звездочка»

Егорова Наталья Анатольевна 8(343)77-3-12-07

Старший воспитатель структурного подразделения «Детский сад комбинированного вида «Звездочка»

Берсенева Зинаида Викторовна 8(343)77-3-12-07

Ответственные работники муниципального органа образования
начальник Отдела безопасности МКУ «Управления образования городского округа Заречный»
Поморцев С.В. 8(343)777-12-90

Ответственные от Госавтоинспекции

Инспектор по пропаганде ОГИБДД МО МВД России «Заречный»

Старший лейтенант

Дмитриева М.Л., 8(34377)2-22-90
(фамилия, имя, отчество) (телефон)

Инспектор по пропаганде ОГИБДД МО МВД России «Заречный»

Старший лейтенант

Овчинникова Ю.С., 8(34377)2-22-90

Ответственные работники за мероприятия по профилактике детского травматизма
Старший воспитатель структурного подразделения «Звездочка»

Берсенева Зинаида Викторовна 89501982058

Руководитель или ответственный работник дорожно-эксплуатационной организации, осуществляющей содержание улично-дорожной сети (УДС)

Директор МКУ ГО Заречный «ДЕЗ»

Шелепов Д.Н. 8 (343) 777-19-16

Руководитель или ответственный работник дорожно-эксплуатационной организации, осуществляющей содержание технических средств организации дорожного движения (ТСОДД)*

Директор МКУ ГО Заречный «ДЕЗ»

Шелепов Д.Н. 8 (343) 777-19-16

Количество воспитанников – 150 человек

Наличие уголка по БДД - методический кабинет и в каждой группе детского сада

Наличие класса по БДД- нет

Наличие автогородка (площадки) по БДД имеется

Время занятий в образовательном учреждении: дневное, продолжительность рабочего времени – 11 часов, начало 07.00, окончание 18.00, предпраздничные дни – на 1 час короче, с 07.00 до 17.00. Выходные дни: суббота, воскресенье, праздничные дни.

Содержание:

План - схемы структурного подразделения «Детский сад комбинированного вида «Звездочка», находящего по адресу: Свердловская область, г. Заречный, ул. Таховская, 7А.

1. Район расположения структурного подразделения «Детский сад комбинированного вида, пути движения транспортных средств и детей (воспитанников).

2. Организация дорожного движения в непосредственной близости от структурного подразделения «Детский сад комбинированного вида «Звездочка» с размещением соответствующих технических средств организации дорожного движения, маршруты движения детей и расположение парковочных мест.

3. Пути движения транспортных средств к местам разгрузки/погрузки и рекомендуемые безопасные пути передвижения детей по территории структурного подразделения «Детский сад комбинированного вида «Звездочка».

I. План-схемы образовательного учреждения

1. Район расположения структурного подразделения «Детский сад комбинированного вида «Звездочка», пути движения транспортных средств и детей (воспитанников)

1. Район расположения структурного подразделения «Детский сад «Звездочка» ул. Таховская, 7А определяется между: ул.Курчатова, ул. Таховская, ул. Алещенкова, ул.Кузнецова.

Район расположения структурного подразделения «Детский сад комбинированного вида «Звездочка» определяется группой жилых домов между: ул. Курчатова, ул. Таховская, ул. Кузнецова.

2. Территория, указанная на схеме, включает:

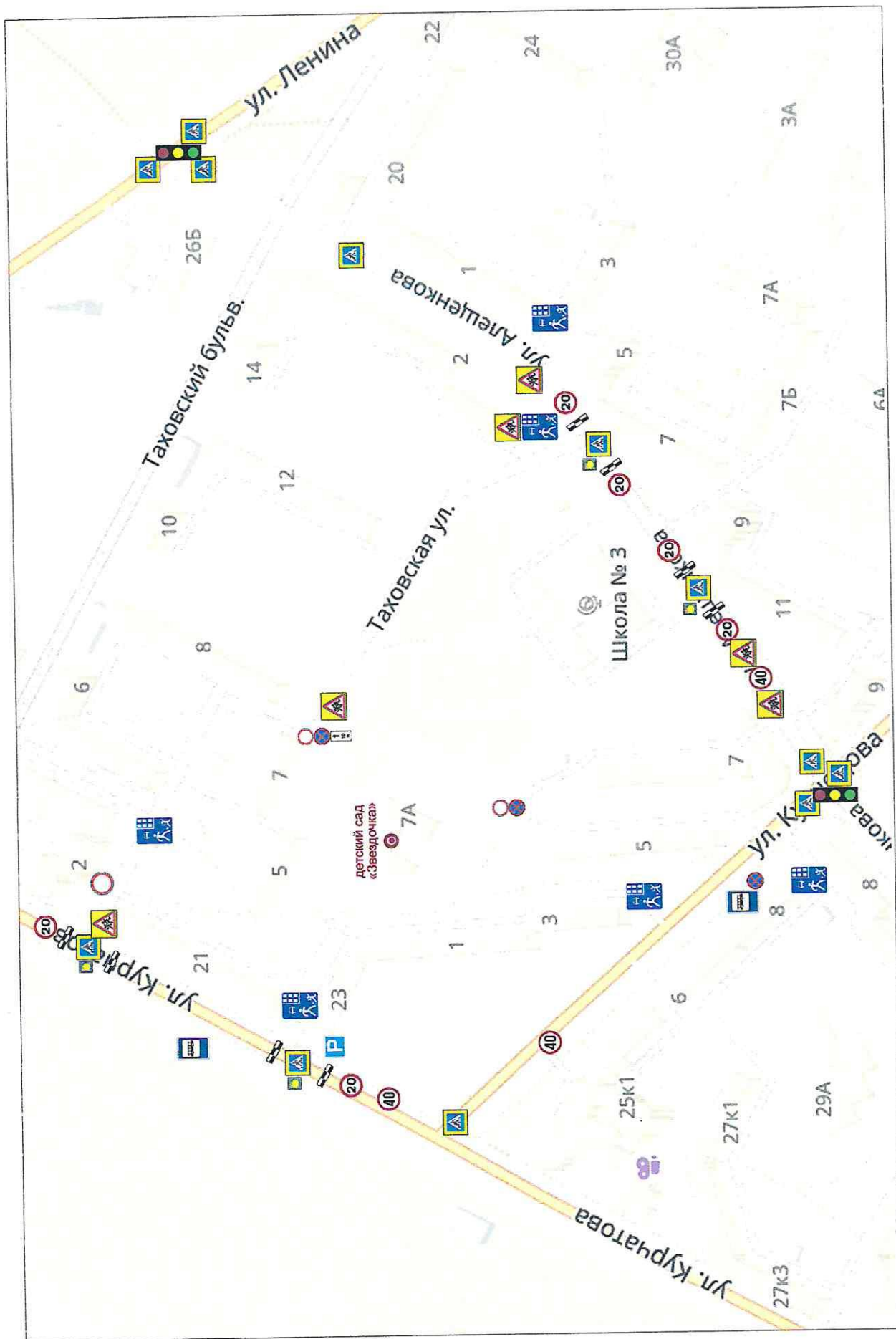
- образовательное учреждение;
- жилые дома, в которых проживает часть детей (воспитанников) СП «Звездочка»;
- автомобильные дороги и тротуары.

3. На схеме обозначены:

- расположение жилых домов, зданий и сооружений;
- сеть автомобильных дорог;
- пути движения транспортных средств;
- пути движения детей (воспитанников) в/из образовательного учреждения;
- уличные (наземные – регулируемые, нерегулируемые) пешеходные переходы;
- названия улиц и нумерация домов.

Схемы необходимы для общего представления о районах расположения образовательного учреждения. На схеме обозначены наиболее частые пути движения воспитанников от дома.

**Район расположения образовательного учреждения,
пути движения транспортных средств и детей (воспитанников)**



2. Организация дорожного движения в непосредственной близости от структурного подразделения «Детский сад комбинированного вида «Звездочка» с размещением соответствующих технических средств организации дорожного движения, маршрутов движения детей и расположения парковочных мест

I. Схема организации дорожного движения ограничена автомобильными дорогами (проезд по ул.Таховская, ул.Алещенкова, ул.Кузнецова), находящимися в непосредственной близости от структурного подразделения «Детский сад комбинированного вида «Звездочка» (ул.Таховская, 7А)

1. На схеме обозначены:

- здание образовательного учреждения с указанием территории, принадлежащей непосредственно образовательному учреждению (*периметр территории огражден металлическими 3-х метровыми сетчатыми секциями высотой 1,6м.*);

- автомобильные дороги и тротуары;

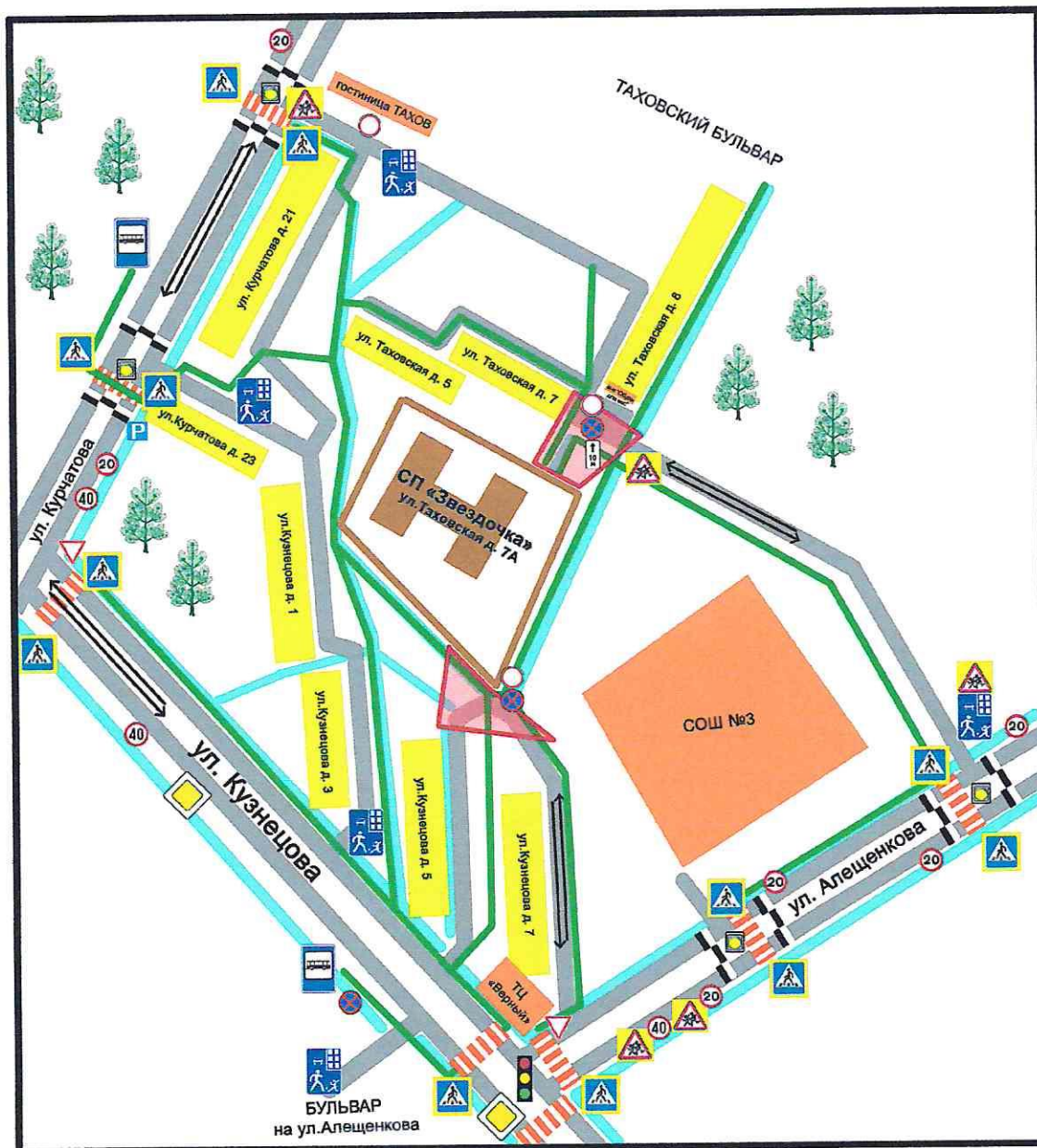
- дислокация существующих дорожных знаков и дорожной разметки;

- направление движения транспортных средств по проезжей части;










- направление безопасного маршрута движения детей (воспитанников).

2. На схеме указано расположение остановок маршрутных транспортных средств и безопасные маршруты движения детей (воспитанников) от остановочного пункта к СП «Звездочка» и обратно.

Организация дорожного движения в непосредственной близости от СП «Звездочка» с размещением соответствующих технических средств организации дорожного движения, маршрутов движения детей и расположения парковочных мест



Условные обозначения:

	Жилая застройка		Движение воспитанников		Пешеходный переход с мигающим сигналом
	Нежилая застройка		Движение транспортных средств		Искусственная неровность
	Проезжая часть		Опасные участки		Тротуар

3. Пути движения транспортных средств к местам разгрузки/погрузки и рекомендуемые безопасные пути передвижения детей по территории структурного подразделения «Детский сад комбинированного вида «Звездочка»

На схеме указана траектория движения транспортных средств на территории СП «Звездочка» ул. Таховская, 7А, в том числе места погрузки/разгрузки, а также безопасный маршрут движения детей во время погрузочно-разгрузочных работ.

В СП «Звездочка» ул. Таховская, 7А исключены пересечения путей движения детей и путей движения транспортных средств.

**Пути движения транспортных средств к местам разгрузки/погрузки
и рекомендуемые безопасные пути передвижения детей
по территории структурного подразделения
«Детский сад комбинированного вида «Звездочка»**



Условные обозначения:




Место
разгрузки/погрузки



Территория
образовательного
учреждения



Движение
воспитанников



Движение
транспортных средств