

СОГЛАСОВАНО:
Начальник МКУ «Управление
образования городского округа
«Заречный»

_____ А.А. Михайлова
« ___ » _____ 2021г.

УТВЕРЖДАЮ:
Директор МБДОУ ГО Заречный
«Детский сад комбинированного
вида Детство»

_____ С.А. Гордиевских
« ___ » _____ 2021г.

СОГЛАСОВАНО:
Начальник ОГИБДД
МО МВД России «Заречный»
майор полиции

_____ Э.Л Суворков

« ___ » _____ 2021 года

ПАСПОРТ

ДОРОЖНОЙ БЕЗОПАСНОСТИ

МУНИЦИПАЛЬНОГО ДОШКОЛЬНОГО ОБРАЗОВАТЕЛЬНОГО
УЧРЕЖДЕНИЯ ГОРОДСКОГО ОКРУГА ЗАРЕЧНЫЙ
«ДЕТСКИЙ САД КОМБИНИРОВАННОГО ВИДА «ДЕТСТВО»
СТРУКТУРНОЕ ПОДРАЗДЕЛЕНИЕ
«ДЕТСКИЙ САД ПРИСМОТРА И ОЗДОРОВЛЕНИЯ «РЯБИНКА»
УЛ. МИРА, Д.28

2021 год

Общие сведения

Муниципальное казенное дошкольное образовательное учреждение городского округа Заречный «Детский сад комбинированного вида «Детство» структурное подразделение «Детский сад присмотра и оздоровления «Рябинка»
(Полное наименование образовательного учреждения)

Юридический адрес: 624251 Россия, Свердловская область, городской округ Заречный, ул. Бажова, д. 13.

Фактический адрес: 624251 Россия, Свердловская область, городской округ Заречный, ул. Мира, д. 28.

Руководители образовательного учреждения:

Заведующий (руководитель)
структурного подразделения Нуриева Светлана Викторовна 8 (34377) 3-12-08

Старший воспитатель
структурного подразделения Гимаева Светлана Ивановна 8 (34377)3-12-08

Ответственные работники
муниципального органа образования
начальник отдела безопасности
МКУ «Управление образования городского
округа Заречный» Поморцев Сергей Владимирович 8 (34377) 7-12-90

Ответственные от Госавтоинспекции:

Инспектор по пропаганде ОГИБДД МО МВД России «Заречный»
старший лейтенант Дмитриева Мария Леонидовна 8(34377)2-22-90

Инспектор по пропаганде ОГИБДД МО МВД России «Заречный»
старший лейтенант Качмашева Мария Николаевна 8(34377)2-22-90

Ответственные работники за мероприятия по профилактике детского травматизма

Старший воспитатель
структурного подразделения Гимаева Светлана Ивановна 8 (34377)3-12-08

Руководитель или ответственный работник дорожно-эксплуатационной организации,
осуществляющей содержание улично-дорожной сети (УДС)*

Директор МКУ ГО Заречный «ДЕЗ»
Макаров Игорь Юрьевич 8 (34377)7-19-16

Руководитель или ответственный работник дорожно-эксплуатационной организации,
осуществляющий содержание технических средств организации дорожного движения (ТСОДД)*

Директор МКУ ГО Заречный «ДЕЗ»
Макаров Игорь Юрьевич 8 (34377)7-19-16

Количество воспитанников 32 человека

Время пребывания детей в образовательном учреждении: 6.45-18.45 с понедельника по пятницу, предпраздничные дни – на 1 час короче , с 06.45 до 17.45. Выходные дни: суббота, воскресенье, праздничные дни.

Телефоны оперативных служб:

- ЕДДС – **7-51-12**
- МО МВД России ГЗ (оперативный) **7-10-89**
- Единый дежурно-диспетчерский центр МЧС – **01 (3-28-33, 3-62-12)**
- Скорая медицинская помощь – **03 (3-22-06)**
- Дежурная часть ГОВД – **02 (7-13-02)**,
телефон доверия – **7-22-94** (здесь можно оставить любые сообщения о правонарушениях, преступлениях или об их подготовке)
- Оперативный дежурный ФСБ по городскому округу Заречный – **3-19-56**
- Аварийная газовая служба – **04 (3-13-08)**
- Дежурный подстанции – **3-17-91** (если есть проблемы с электричеством)
- Единая служба спасения по Свердловской области - **112**

План - схемы СП «Рябинка», ул. Мира, д.28

СОДЕРЖАНИЕ:

1. Район расположения СП «Рябинка», ул. Мира д.28, пути движения транспортных средств и детей (воспитанников).
2. Организация дорожного движения в непосредственной близости от СП «Рябинка», ул. Мира д.28 с размещением соответствующих технических средств организации дорожного движения, маршруты движения детей и расположение парковочных мест.
3. Маршруты движения организованных групп детей от СП «Рябинка», ул. Мира д.28 к стадиону, парку или спортивно-оздоровительному комплексу.
4. Пути движения транспортных средств к местам разгрузки/погрузки и рекомендуемые безопасные пути передвижения детей по территории СП «Рябинка», ул. Мира д.28.

План - схемы СП «Рябинка», ул. Мира, д.28

1) Район расположения СП «Рябинка», ул. Мира, д.28 пути движения транспортных средств и детей (воспитанников):

1. Район расположения СП «Рябинка» ул. Мира, д. 28 определяется между улицами: Мира, Бажова, Горького, Розы Люксембург.

2. Территория, указанная в схеме, включает в себя:

- СП «Рябинка»;
- жилые дома, здания, сооружения;
- автомобильные дороги и тротуары.







3. На схеме обозначено:

- расположение жилых домов, зданий и сооружений;
- сеть автомобильных дорог;
- пути движения транспортных средств;
- пути движения детей (воспитанников) в/из СП «Рябинка»;
- уличные (наземные - регулируемые / нерегулируемые) пешеходные переходы;
- названия улиц и нумерация домов.

Схема необходима для общего представления о районе расположения СП«Рябинка», для изучения безопасности движения детей на схеме обозначены наиболее частые пути движения учеников от дома (от отдаленных остановок маршрутных транспортных средств) к ОУ и обратно.

1. Район расположения СП «Рябинка» ул.Мира ,28, пути движения транспортных средств и детей (воспитанников)



- | | | | |
|---|-------------------|---|---------------------------------|
|  | - жилая застройка |  | - движение транспортных средств |
|  | - проезжая часть |  | - движение детей в (из) ДОУ |
|  | - тротуар |  | - опасные участки |

2. Схема организации дорожного движения в непосредственной близости СП «Рябинка», ул. Мира, д.28 с размещением соответствующих технических средств организации дорожного движения, маршрутов движения детей и расположения парковочных мест

Схема организации дорожного движения ограничена автомобильными дорогами (Мира, Бажова, Горького, Розы Люксембург), находящимися в непосредственной близости от СП «Рябинка», ул. Мира, д.28.

На схеме обозначено:

- здание СП «Рябинка» с указанием территории, принадлежащей непосредственно дошкольному учреждению (Ограждение объекта (территории)) – ограждение есть: общая протяженность – 168,7 метра, имеются калитки – 1 шт., въездные металлические ворота – 2 шт.;
- автомобильные дороги и тротуары;
- уличные (наземные - регулируемые / нерегулируемые) пешеходные переходы на подходах к СП «Рябинка»;
- дислокация существующих дорожных знаков и дорожной разметки;
- другие технические средства организации дорожного движения;
- направление движения транспортных средств по проезжей части;
- направление безопасного маршрута движения детей (воспитанников);

3. На схеме указано расположение остановок маршрутных транспортных средств и безопасные маршруты движения детей (воспитанников) от остановочного пункта к СП «Рябинка» и обратно;

4. Стоянки (парковочных мест) около образовательного учреждения нет.

2.Схема организации дорожного движения в непосредственной близости от СП «Рябинка» ул. Мира ,28 с размещением соответствующих технических средств организации дорожного движения, маршрутов движения детей и расположения парковочных мест



- жилая застройка
- проезжая часть
- тротуар

- - движение транспортных средств
- - движение детей в (из) ДОУ
- опасные участки

3. Маршруты движения организованных групп детей от структурного подразделения «Рябинка» ул. Мира, д. 28 к стадиону, парку или спортивно-оздоровительному комплексу.

I. Схема движения организованных групп детей к парку, стадиону «Электрон», спортивно-оздоровительному комплексу «Нептун», ДК «Ровесник» находящимися поблизости от структурного подразделения «Рябинка» ул. Мира, д.28.

1. На схеме обозначены:

- здание СП «Рябинка» с указанием территории, принадлежащей непосредственно дошкольному учреждению (Ограждение объекта (территории) – ограждение есть, конструкция ограждения – металлическая сетка, высота ограждения – 1,5 метра, общая протяженность – 168,7 метра, имеются калитки – 1 шт., въездные металлические ворота – 2 шт.;

- автомобильные дороги и тротуары;





- уличные (нерегулируемые) пешеходные переходы (*на перекрестке улиц Бажова-Мира, улиц Октябрьская -Мира*) на подходах к СП «Рябинка» ул. Мира д.28;

- дислокация существующих дорожных знаков и дорожной разметки;

- направление безопасного маршрута движения детей (воспитанников).

3. Маршруты движения организованных групп детей от СП «Рябинка» ул. Мира, д. 28 к стадиону, парку или спортивно-оздоровительному комплексу



-  - жилая застройка
-  - проезжая часть
-  - тротуар
-  - направление безопасного движения группы детей к стадиону, парку или в спортивно-оздоровительный комплекс

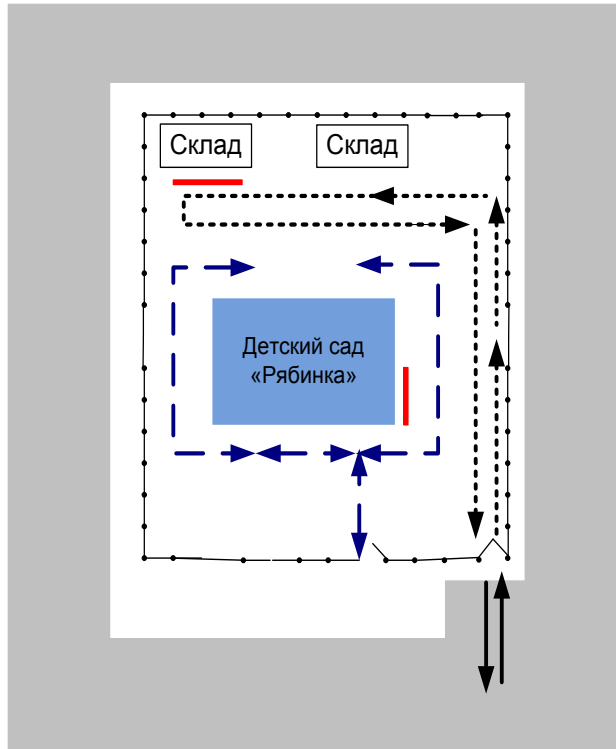
4. Пути движения транспортных средств к местам разгрузки/погрузки и рекомендуемые безопасные пути передвижения детей по территории СП «Рябинка», ул. Мир, д.28





Пропуск автотранспорта сторонних организаций для въезда на территорию и выезда с территории осуществляется через въездные ворота (закрытые на замок) в сопровождении сотрудника детского сада, принимающего груз.

График поставки продуктов питания, вывоз мусора не совпадают с режимом прогулки детей.

Парковка автомобильного транспорта на территории детского сада *запрещена*.

4. Пути движения транспортных средств к местам разгрузки/погрузки и рекомендуемые безопасные пути передвижения детей по территории СП «Рябинка», ул. Мир, д.28



-  - въезд/выезд грузовых транспортных средств
-  Движение грузовых транспортных средств по территории ДОУ
-  Движение детей на территории ДОУ
-  - место разгрузки/погрузки