

СОГЛАСОВАНО:

Начальник МКУ «Управление  
образования городского округа  
«Заречный»

\_\_\_\_\_ А.А. Михайлова  
« \_\_\_ » \_\_\_\_\_ 2021г.

УТВЕРЖДАЮ:

Директор МБДОУ ГО Заречный  
«Детский сад комбинированного  
вида Детство»

\_\_\_\_\_ С.А. Гордиевских  
« \_\_\_ » \_\_\_\_\_ 2021г.

СОГЛАСОВАНО:

Начальник ОГИБДД  
МО МВД России «Заречный»  
майор полиции

\_\_\_\_\_ Э.Л Суворков

« \_\_\_ » \_\_\_\_\_ 2021 года

## **ПАСПОРТ**

### **ДОРОЖНОЙ БЕЗОПАСНОСТИ**

МУНИЦИПАЛЬНОГО ДОШКОЛЬНОГО ОБРАЗОВАТЕЛЬНОГО  
УЧРЕЖДЕНИЯ ГОРОДСКОГО ОКРУГА ЗАРЕЧНЫЙ  
«ДЕТСКИЙ САД КОМБИНИРОВАННОГО ВИДА «ДЕТСТВО»  
СТРУКТУРНОЕ ПОДРАЗДЕЛЕНИЕ  
«ДЕТСКИЙ САД ПРИСМОТРА И ОЗДОРОВЛЕНИЯ «РЯБИНКА»  
УЛ. БАЖОВА, Д.22

2021 год

## Общие сведения

Муниципальное казенное дошкольное образовательное учреждение городского округа Заречный «Детский сад комбинированного вида «Детство»  
структурное подразделение «Детский сад присмотра и оздоровления «Рябинка»  
(Полное наименование образовательного учреждения)

**Юридический адрес:** 624251 Россия, Свердловская область, городской округ Заречный, ул. Бажова, д. 13.

**Фактический адрес:** 624251 Россия, Свердловская область, городской округ Заречный, ул. Бажова, д. 22.

### Руководители образовательного учреждения:

Заведующий (руководитель)  
структурного подразделения Нуриева Светлана Викторовна 8 (34377) 3-12-08

Старший воспитатель  
структурного подразделения Гимаева Светлана Ивановна 8 (34377)3-12-08

Ответственные работники  
муниципального органа образования  
начальник отдела безопасности  
МКУ «Управление образования городского  
округа Заречный» Поморцев Сергей Владимирович 8 (34377) 7-12-90

### Ответственные от Госавтоинспекции:

Инспектор по пропаганде ОГИБДД МО МВД России «Заречный»  
старший лейтенант Дмитриева Мария Леонидовна 8(34377)2-22-90

Инспектор по пропаганде ОГИБДД МО МВД России «Заречный»  
старший лейтенант Качмашева Мария Николаевна 8(34377)2-22-90

### Ответственные работники за мероприятия по профилактике детского травматизма

Старший воспитатель  
структурного подразделения Гимаева Светлана Ивановна 8 (34377)3-12-08

Руководитель или ответственный работник дорожно-эксплуатационной организации,  
осуществляющей содержание улично-дорожной сети (УДС)\*  
Директор МКУ ГО Заречный «ДЕЗ»  
Макаров Игорь Юрьевич 8 (34377)7-19-16

Руководитель или ответственный работник дорожно-эксплуатационной организации,  
осуществляющий содержание технических средств организации дорожного движения (ТСОДД)\*  
Директор МКУ ГО Заречный «ДЕЗ»  
Макаров Игорь Юрьевич 8 (34377)7-19-16

Количество воспитанников 55 человек

Время пребывания детей в образовательном учреждении: 6.45-18.45 с понедельника по пятницу предпраздничные дни – на 1 час короче , с 06.45 до 17.45. Выходные дни: суббота, воскресенье, праздничные дни.

---

### Телефоны оперативных служб:

- ЕДДС – **7-51-12**
- МО МВД России ГЗ (оперативный) **7-10-89**
- Единый дежурно-диспетчерский центр МЧС – **01 (3-28-33, 3-62-12)**
- Скорая медицинская помощь – **03 (3-22-06)**
- Дежурная часть ГОВД – **02 (7-13-02)**,  
телефон доверия – **7-22-94** (здесь можно оставить любые сообщения о правонарушениях, преступлениях или об их подготовке)
- Оперативный дежурный ФСБ по городскому округу Заречный – **3-19-56**
- Аварийная газовая служба – **04 (3-13-08)**
- Дежурный подстанции – **3-17-91** (если есть проблемы с электричеством)
- Единая служба спасения по Свердловской области - **112**

## План - схемы СП «Рябинка», ул. Бажова, д.22

### СОДЕРЖАНИЕ:

1. Район расположения СП «Рябинка», ул. Бажова, д.22, пути движения транспортных средств и детей (воспитанников).

2. Организация дорожного движения в непосредственной близости от СП «Рябинка», ул. Бажова, д.22 с размещением соответствующих технических средств организации дорожного движения, маршруты движения детей и расположение парковочных мест.

3. Маршруты движения организованных групп детей от СП «Рябинка», ул. Бажова, д.22 к стадиону, парку или спортивно-оздоровительному комплексу.

4. Пути движения транспортных средств к местам разгрузки/погрузки и рекомендуемые безопасные пути передвижения детей по территории СП «Рябинка», ул. Бажова, д.22.

**1. Район расположения СП "Рябинка", ул. Бажова, д.22, пути движения транспортных средств и детей (воспитанников):**

1. определяется между улицами: Бажова, Ленина, Свердлова, Невского.

2. Территория, указанная в схеме, включает в себя:

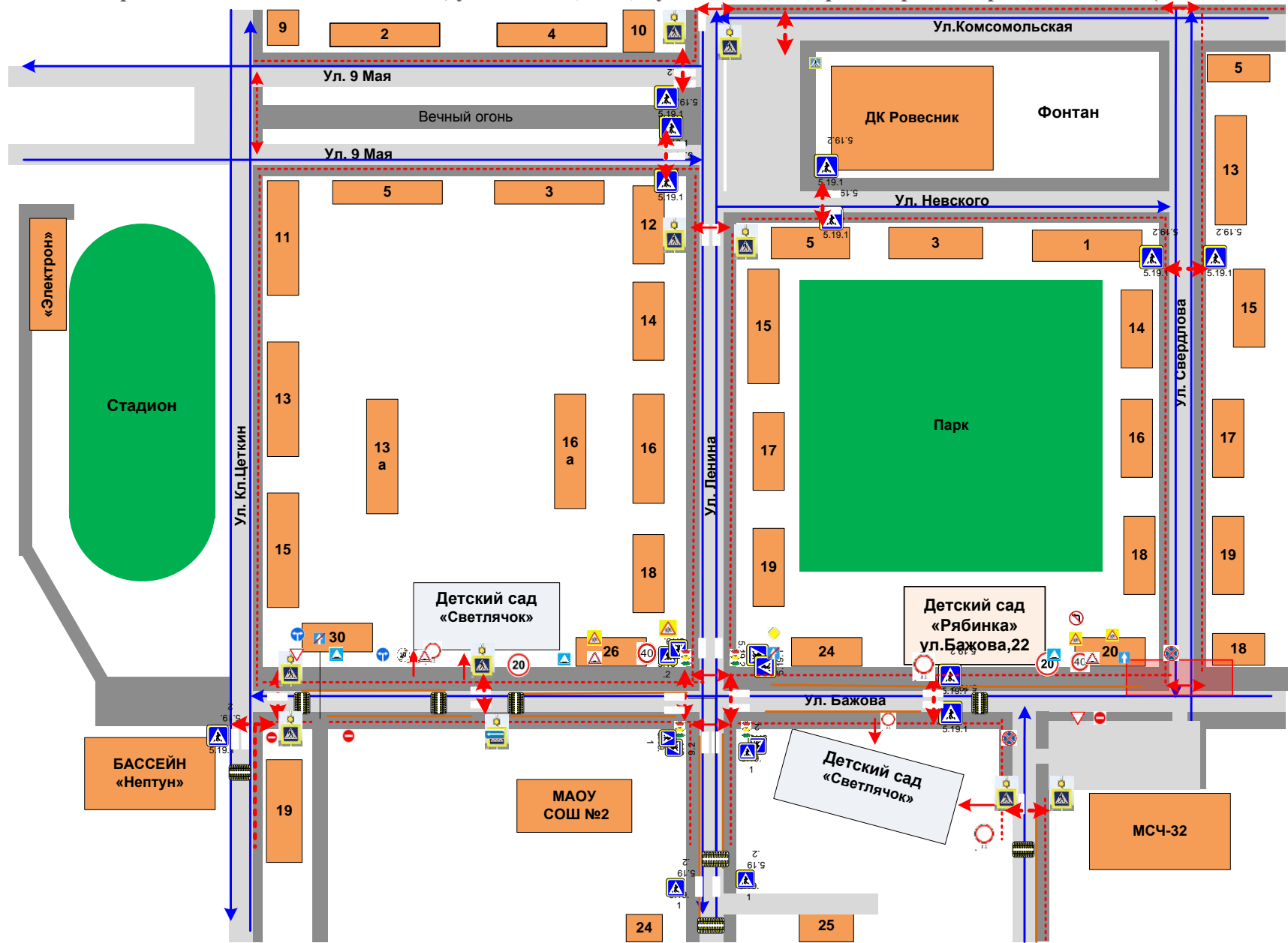
- СП «Рябинка»;
- жилые дома, здания, сооружения;
- автомобильные дороги и тротуары.

3. На схеме обозначено:

- расположение жилых домов, зданий и сооружений;
- сеть автомобильных дорог;
- пути движения транспортных средств;
- пути движения детей (воспитанников) в/из СП «Рябинка»;
- уличные (наземные - регулируемые / нерегулируемые) пешеходные переходы;
- названия улиц и нумерация домов.

Схема необходима для общего представления о районе расположения СП «Рябинка», для изучения безопасности движения детей на схеме обозначены наиболее частые пути движения учеников от дома (от отдаленных остановок маршрутных транспортных средств) к ОУ и обратно.

1. Район расположения СП "Рябинка", ул. Бажова, д.22, пути движения транспортных средств и детей (воспитанников)



- жилая застройка
- проезжая часть
- тротуар
- движение транспортных средств
- движение детей в (из) ДОУ
- опасные участки

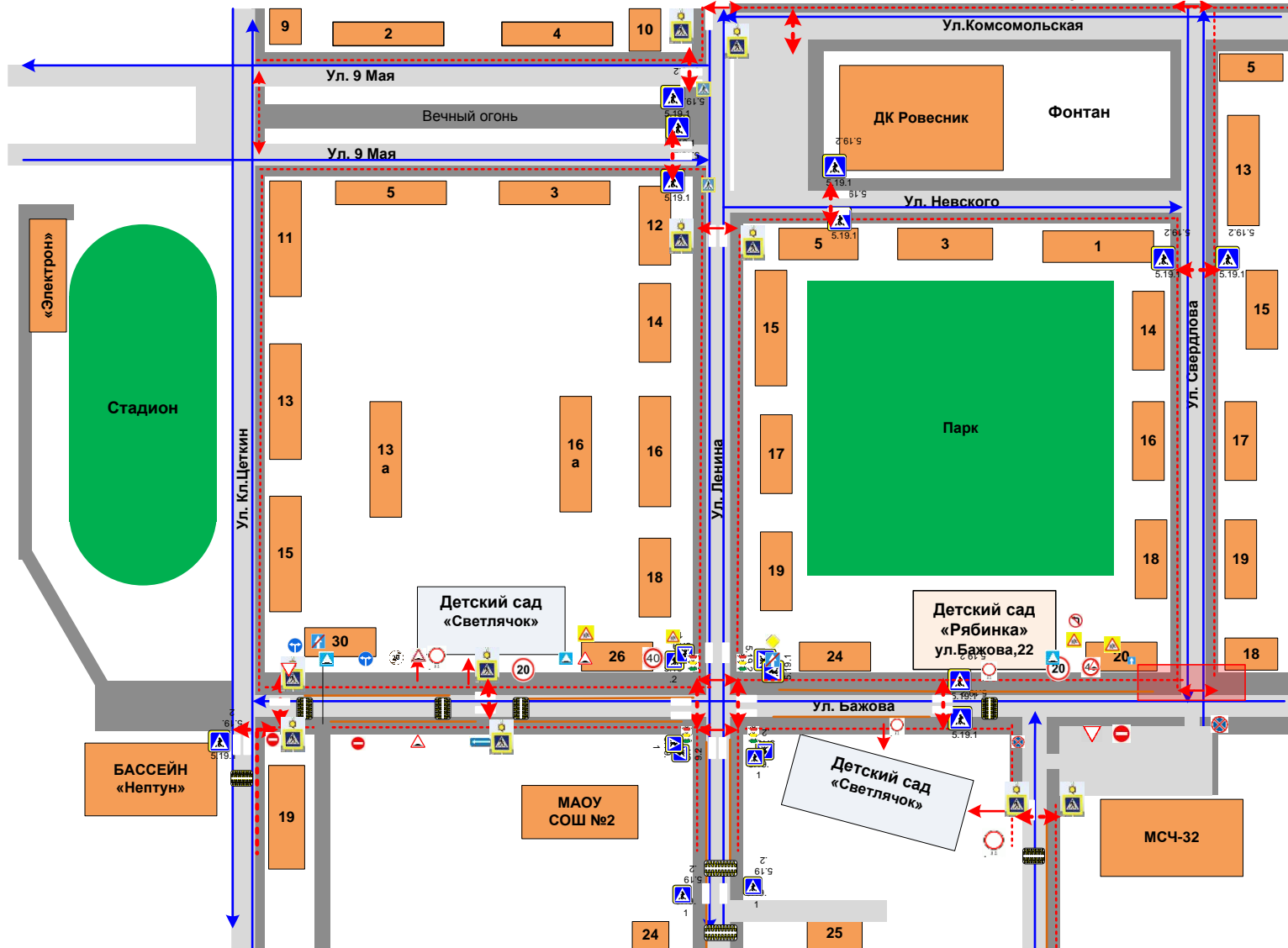
**2. Организация дорожного движения в непосредственной близости от СП «Рябинка», ул. Бажова, д.22 с размещением соответствующих технических средств организации дорожного движения, маршрутов движения детей и расположения парковочных мест.**

Схема организации дорожного движения ограничена автомобильными дорогами (Бажова, Ленина, Свердлова, Невского), находящимися в непосредственной близости от СП «Рябинка», ул. Бажова, д.22.

На схеме обозначено:

- здание СП «Рябинка» с указанием территории, принадлежащей непосредственно дошкольному учреждению (Ограждение объекта (территории) – ограждение есть, конструкция ограждения – металлическая сетка, высота ограждения – 1,5 метра, общая протяженность – 305,42 метра, имеются калитка – 1 шт. и въездные металлические ворота – 2 шт.);
  - автомобильные дороги и тротуары;
  - уличные (наземные - регулируемые / нерегулируемые) пешеходные переходы на подходах к СП «Рябинка»;
  - дислокация существующих дорожных знаков и дорожной разметки;
  - другие технические средства организации дорожного движения;
  - направление движения транспортных средств по проезжей части;
  - направление безопасного маршрута движения детей (воспитанников);
3. На схеме указано расположение остановок маршрутных транспортных средств и безопасные маршруты движения детей (воспитанников) от остановочного пункта к СП «Рябинка» и обратно;
4. Стоянки (парковочных мест) около образовательного учреждения нет.

## 2. Организация дорожного движения в непосредственной близости от СП "Рябинка", ул. Бажова, д.22



- жилая застройка
- проезжая часть
- тротуар

- движение транспортных средств
- движение детей в (из) ДОУ
- опасные участки



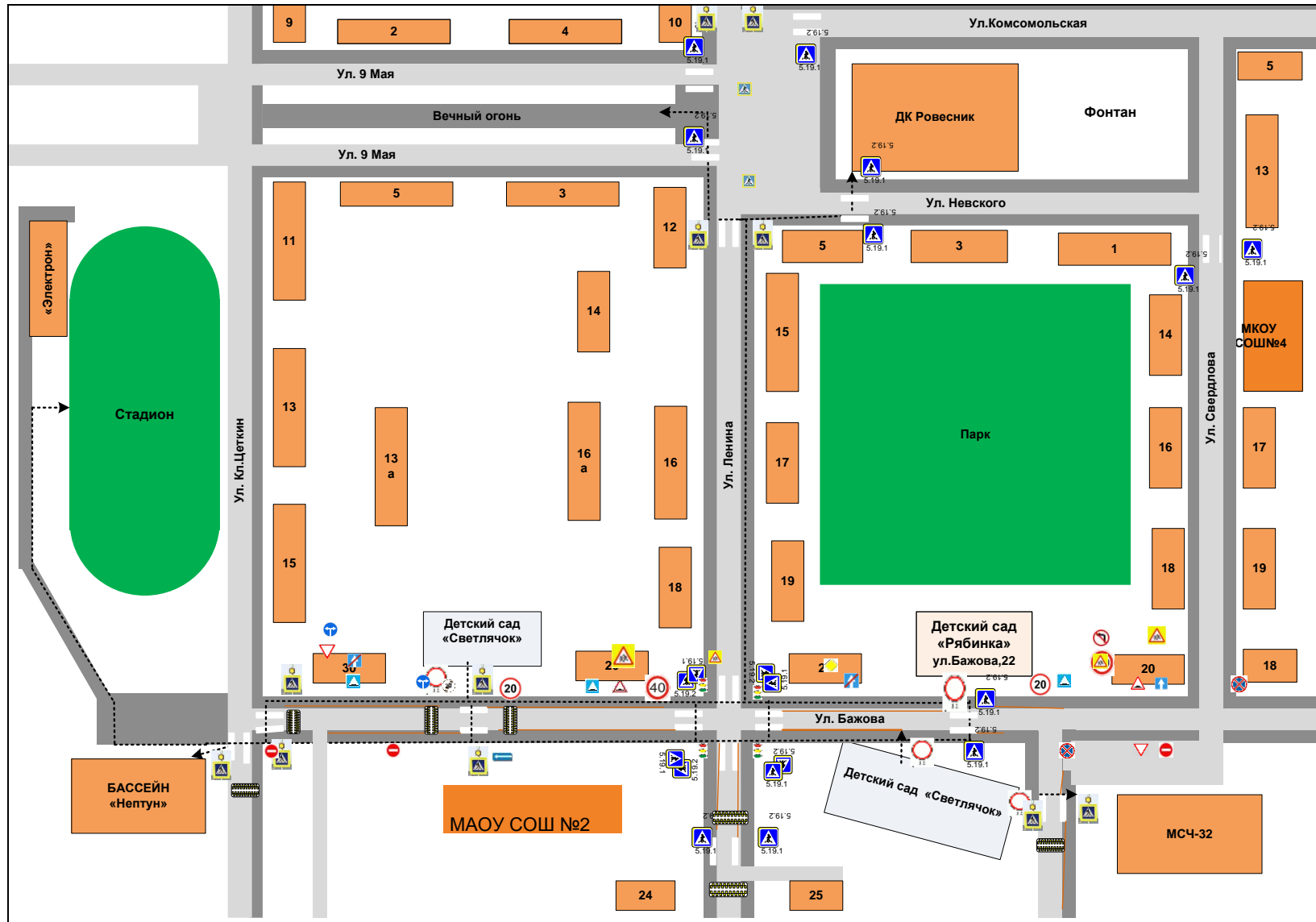
### **3. Маршруты движения организованных групп детей от СП «Рябинка», ул. Бажова, д. 22 к стадиону, парку или спортивно-оздоровительному комплексу.**

Схема движения организованных групп детей к парку, стадиону «Электрон», спортивно-оздоровительному комплексу «Нептун», ДК «Ровесник» находящимися поблизости от структурного подразделения «Рябинка» ул. Бажова д.22.

На схеме обозначены:

- здание СП «Рябинка» с указанием территории, принадлежащей непосредственно дошкольному учреждению (Ограждение объекта (территории) – ограждение есть, конструкция ограждения – металлическая сетка, высота ограждения – 1,5 метра, общая протяженность – 305,42 метра, имеются въездные металлические ворота – 2);
- автомобильные дороги и тротуары;
- уличный (регулируемый) пешеходный переход (*на перекрестке улиц Бажова-Ленина*), (нерегулируемый) пешеходный переход (*на улице Бажова*) на подходах к СП «Рябинка» ул. Бажова д.22;
- дислокация существующих дорожных знаков и дорожной разметки;
- направление безопасного маршрута движения детей (воспитанников).

### 3. Маршруты движения организованных групп детей от СП "Рябинка", ул. Бажова, д.22 к стадиону, парку или спортивно-оздоровительному комплексу



- жилая застройка
- проезжая часть
- тротуар
- - направление безопасного движения группы детей к стадиону, парку или в спортивно-оздоровительный комплекс

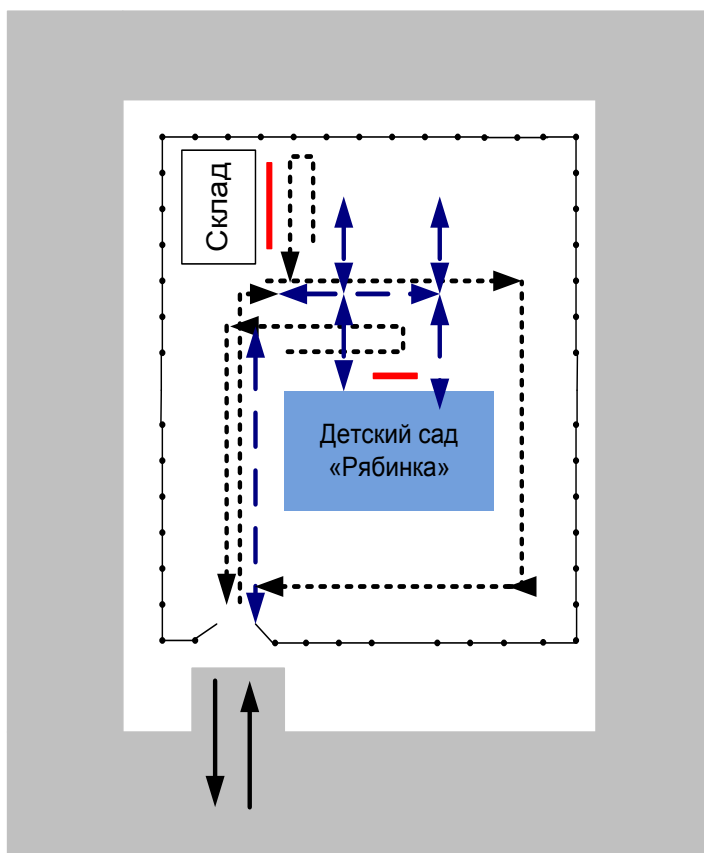
**4. Пути движения транспортных средств к местам разгрузки/погрузки и рекомендуемые безопасные пути передвижения детей по территории СП «Рябинка», ул. Бажова, д.22.**





Пропуск автотранспорта сторонних организаций для въезда на территорию и выезда с территории осуществляется через въездные ворота (закрытые на защелку) в сопровождении сотрудника детского сада, принимающего груз.

График поставки продуктов питания, вывоз мусора не совпадают с режимом прогулки детей.

Парковка автомобильного транспорта на территории детского сада запрещена.

**4. Пути движения транспортных средств к местам разгрузки/погрузки и рекомендуемые безопасные пути передвижения детей по территории СП «Рябинка», ул. Бажова, д.22**



-  - въезд/выезд грузовых транспортных средств
-  Движение грузовых транспортных средств по территории ДОУ
-  Движение детей по территории ДОУ
-  - место разгрузки/погрузки